

## Recommandations aux randonneurs

Le randonneur prévoyant pense à emporter avec lui : de l'eau, une trousse de secours, des vêtements adaptés aux variations climatiques, un moyen de communication (téléphone portable, carte téléphonique) et installe son moyen de locomotion dans de bonnes chaussures.

Il prévoit un itinéraire adapté à ses capacités et consulte la météo avant de partir.

Les feux et le camping sont interdits hors des zones prévues à cet effet. Prenez garde aux mégots et allumettes jetés au hasard.

Refermez les barrières rencontrées sur le parcours.

### Le randonneur doit respecter :

- les autres utilisateurs des chemins : soyez courtois.
- En période de chasse, se renseigner auprès de la mairie, des services de l'Office National des Forêts ou de la Fédération Départementale des Chasseurs de Saône et Loire sur les territoires concernés.
- le milieu qu'il traverse : ne quittez pas les sentiers balisés et évitez de cueillir les fleurs, elles sont peut être protégées (de belles photos valent mieux qu'une cueillette),
- le paysage : n'abandonnez pas vos déchets, emportez-les avec vous et déposez-les aux endroits prévus à cet effet,
- la tranquillité des lieux (ne laissez pas divaguer les animaux, ne criez pas...)
- le code de la route sur les portions de circuits goudronnées

### BALISAGE :



Continuité de l'itinéraire

Tournez à gauche


Tournez à droite

Mauvaise direction

# Balades Vertes

## Saint-Martin-en-Bresse / L'Abergement Sainte Colombe

CH : 8,0km  
C1 : 6,3km  
C2 : 6,0km



L'Abergement Sainte Colombe

L'Abergement Sainte Colombe tire ses origines de Saint-Jacques de Compostelle. Un chevalier de retour d'Espagne en 1093, ordonne la construction d'une église pour célébrer Sainte Colombe, martyre du catholicisme. Cette église du XI<sup>ème</sup> siècle possède un clocher particulier, en tuiles tavaillon de châtaigner.

En 2012, la commune a inauguré la place « Steeve et Christophe Guénot » en hommage à ces deux médaillés olympiques de 2008 et 2012, originaires du village.

L'Abergement-Sainte-Colombe vous propose un parcours au milieu des sentiers boisés et champêtres au cours duquel, vous pourrez admirer la faune et la flore bourguignonnes.

© Office de Tourisme du Pays de la Bresse Bourguignonne :

Place Saint-Jean, 71500 Louhans-Châteaurenaud  
Tél : 03 85 75 05 02 - Fax : 03 85 75 48 70 - info@bresse-bourguignonne.com

[www.bresse-bourguignonne.com](http://www.bresse-bourguignonne.com)

### N° URGENCE :

Gendarmerie : 17

Pompiers : 18

SAMU : 15

N° appel urgence européen : 112  
(european emergency call)

SOURCES : D.A.D.T.E - Conseil Départemental de Saône-et-Loire

CRÉDIT PHOTOS : Communes de Saint-Martin-en-Bresse et L'Abergement Sainte Colombe

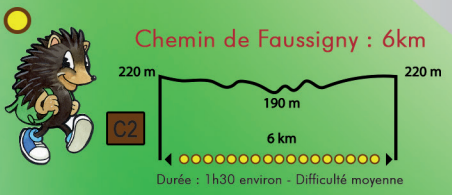
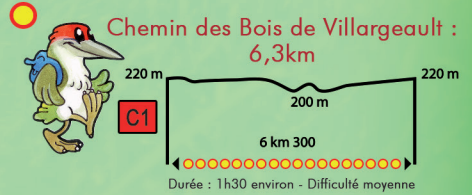
CHARTRE GRAPHIQUE : Office de tourisme, Balades Vertes  
Conseil Départemental de Saône-et-Loire

# LÉGENDE :

- Route nationale / highway / Bundesstrasse / rijsweg / strada nazionale
- Route départementale / main road / landstrasse / B-weg / strada provinciale
- Route goudronnée, Non départementale / tarred road / asphaltierte strasse / teerweg / strada catramata
- Voie carrossable, Non goudronnée / not tarred way / nicht-asphaltierte strasse / niet-asfaltierde weg / strada bianca
- Chemin et sentier / path / trail / way / weegpad / weggetje / cammino
- Limite de commune / edge of the district / gemeindegrenze / stadsgrans / confine di comune
- Cours d'eau / stream / wasserlauf / stroming / flussio
- Bois / wood / wald / bos / bosco

- |   |  |   |   |
|---|--|---|---|
| Relais équestre<br>Reiterhof/ort<br>Riding stopover<br>Paardentribunaal<br>Stafletta equestre | Église<br>Kirche<br>Church<br>Kerk<br>Chiesa                               | Curiosité<br>Schermswaardigheid<br>Unusual sight<br>Bezienswaardigheid<br>Curiosità   | Gîte / Chambre d'hôte<br>Ferienunterkunft / Gästezimmer<br>Gite / Bed & Breakfast<br>Overnachtingsplaats / Logis/onblijt<br>Alloggi rustici / Alloggio rurale |
| Bar - Café<br>Bar - Café<br>Bar - Café<br>Bar - Café  | Lavoir<br>Waschhaus<br>Washing place<br>Waschklois<br>Lavatoio             | Aire de pique-nique<br>Picnic area<br>Picnicplaats<br>Area per pic-nic  | Jeux pour enfants<br>Kinderspeelplatz<br>Children's games<br>Kinderspeelplaats<br>Giochi per bambini  |
| Restaurant<br>Restaurant<br>Restaurant<br>Ristorante  | Moulin à eau<br>Wassermühle<br>Water mill<br>Watermolen<br>Mulino ad acqua | Château à visiter<br>Schloss/Burg mit Besichtigung<br>Castle open to the public<br>Te bezichtigen kasteel<br>Castello da visitare | Terrain de tennis<br>Tennisplatz<br>Tennis court<br>Tennis<br>Campo da tennis   |
| Musée<br>Museum<br>Museum<br>Museo  | Pêche<br>Angeln<br>Fishing<br>Hengelen<br>Pesca                            | Hôtel<br>Hotel<br>Hotel<br>Hotel<br>Albergo   | Commerce<br>Geschäft<br>Shop<br>Winkels<br>Commercio  |

**Départ :**  
Vers la chapelle de la Madeleine. A Villargeau et sur la route N78 après Lessard-en-Bresse en direction de l'Abergement St-Colombe. Prendre sur la droite la route D218 jusqu'à la Madeleine.



Traversée ou passage sur routes départementales ou nationales

