



## Recommandations aux randonneurs

Le randonneur prévoyant pense à emporter avec lui : de l'eau, une trousse de secours, des vêtements adaptés aux variations climatiques, un moyen de communication (téléphone portable, carte téléphonique) et installe son moyen de locomotion dans de bonnes chaussures.

Il prévoit un itinéraire adapté à ses capacités et consulte la météo avant de partir.

Les feux et le camping sont interdits hors des zones prévues à cet effet. Prenez garde aux mégots et allumettes jetés au hasard.

Refermez les barrières rencontrées sur le parcours.

### Le randonneur doit respecter :

- les autres utilisateurs des chemins : soyez courtois.
- En période de chasse, se renseigner auprès de la mairie, des services de l'Office National des Forêts ou de la Fédération Départementale des Chasseurs de Saône et Loire sur les territoires concernés.
- le milieu qu'il traverse : ne quittez pas les sentiers balisés et évitez de cueillir les fleurs, elles sont peut être protégées (de belles photos valent mieux qu'une cueillette),
- le paysage : n'abandonnez pas vos déchets, emportez-les avec vous et déposez-les aux endroits prévus à cet effet,
- la tranquillité des lieux (ne laissez pas divaguer les animaux, ne criez pas...)
- le code de la route sur les portions de circuits goudronnées

### BALISAGE :



Continuité de l'itinéraire

Tournez à gauche

Tournez à droite


Mauvaise direction

colorifline : 03 85 75 24 29

# Balades Vertes

## Romenay

- R1 : 11,2km
- R2 : 20,0km
- R3 : 15,0km



Village fortifié et composé de nombreux bâtiments en briques, Romenay est une ancienne baronnie ayant appartenu aux évêques de Mâcon.

De ce passé, il a conservé son aspect moyenâgeux et notamment les deux portes d'entrée, la «Porte d'Orient» et la «Porte d'Occident».

Le Quartier des Arts installé dans le cœur médiéval invite de nombreuses expositions temporaires.

A ne pas manquer «la Ferme du Champ Bressan», l'un des rares bâtiments à vocation agricole, classé «Monument Historique» qui propose de découvrir le village en 1937 lors de sa participation à l'Exposition Internationale de Paris.

© Office de Tourisme du Pays de la Bresse Bourguignonne :

Place Saint-Jean, 71500 Louhans-Châteaurenaud  
Tél : 03 85 75 05 02 - Fax : 03 85 75 48 70 - info@bresse-bourguignonne.com

[www.bresse-bourguignonne.com](http://www.bresse-bourguignonne.com)

### N° URGENCE :

Gendarmerie : 17

Pompiers : 18

SAMU : 15

N° appel urgence européen : 112  
(european emergency call)

SOURCES : D.A.D.T.E - Conseil Départemental de Saône-et-Loire

CRÉDIT PHOTOS : Commune de Romenay

CHARTÉ GRAPHIQUE : Office de tourisme, Balades Vertes  
Conseil Départemental de Saône-et-Loire

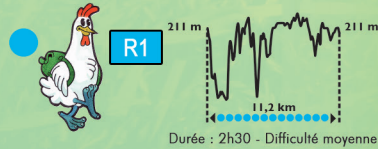


# LÉGENDE :

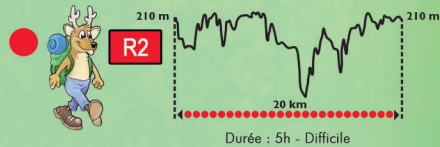
- Route départementale/main road/landstrasse/  
B-weg/ strada provinciale
- Route goudronnée. Non départementale  
tarred road/asphaltierte strasse/teerweg/strada catrama
- Voie carrossable. Non goudronnée/notarred way/  
nicht-asphaltierte strasse/niet-gesfaltete weg/strada bianca
- Chemin et sentier/path+trail+way/  
weg+pfad/weggele/caminio
- Limite de commune/edge of the district/gemeindegrens/  
stadsgrens/contine di comune
- Cours d'eau/stream/wasserlauf/stroming/flusso
- Chemin de fer/railway/eisenbahn/  
spoorwegen/ferrovia
- Bois/wood/wald/bos/bosco

- |   |  |   |  |
|---|--|---|--|
| Aire de pique-nique<br>Picknickplande<br>Picnic area<br>Picknickplaats<br>Area per pic-nic                            | Bar Café<br>Bar - Café<br>Bar - café<br>Bar Café     | Lavoir<br>Waschhaus<br>Washing place<br>Bar Café<br>Lavatoio                        | Parking<br>Parkplatz<br>Car park<br>Parkeringsplaats<br>Parcheggio                                   |
| Info randonnée<br>Anskirfte für Wanderer<br>Hiking information<br>Informatie wandeltochten<br>Informazioni escursioni | Restaurant<br>Restaurant<br>Restaurant<br>Ristorante | Moulin à eau<br>Wassermühle<br>Water mill<br>Watermolen<br>Mulina ad acqua          | Hôtel<br>Hotel<br>Hotel<br>Albergo   |
| Terrain de tennis<br>Tennisplatz<br>Tennis court<br>Tennis<br>Campo da tennis   | Monument<br>Baudenkmål<br>Monument<br>Monumento      | Musée<br>Museum<br>Museum<br>Museo  | Toilettes<br>Toilette<br>Toilets<br>Toiletten<br>Toilette  |
| Pêche<br>Aanget<br>Fishing<br>Hengelen<br>Pescia  | Commerce<br>Geschäft<br>Shop<br>Winkels<br>Commercio | Curiosité<br>Selienswaardigheid<br>Unusual sight<br>Bezienswaardigheid<br>Curiosità | Jeux pour enfants<br>Kinderspeelplatz<br>Children's games<br>Kinderspeelplaats<br>Giochi per bambini |

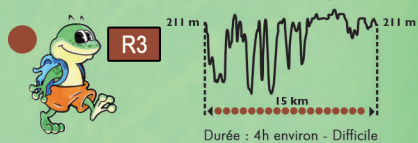
## Chemin des cheminées sarrasines : 11,2km



## Circuit du Grainetier : 20km



## Circuit des étangs : 15km



## Départ :

La Bascule, au centre du village.



Traversée ou passage sur routes départementales ou nationales

