

Recommandations aux randonneurs

Le randonneur prévoyant pense à emporter avec lui : de l'eau, une trousse de secours, des vêtements adaptés aux variations climatiques, un moyen de communication (téléphone portable, carte téléphonique) et installe son moyen de locomotion dans de bonnes chaussures.

Il prévoit un itinéraire adapté à ses capacités et consulte la météo avant de partir.

Les feux et le camping sont interdits hors des zones prévues à cet effet. Prenez garde aux mégots et allumettes jetés au hasard.

Refermez les barrières rencontrées sur le parcours.

Le randonneur doit respecter :

- les autres utilisateurs des chemins : soyez courtois.

En période de chasse, se renseigner auprès de la mairie, des services de l'Office National des Forêts ou de la Fédération Départementale des Chasseurs de Saône et Loire sur les territoires concernés.

- le milieu qu'il traverse : ne quittez pas les sentiers balisés et évitez de cueillir les fleurs, elles sont peut être protégées (de belles photos valent mieux qu'une cueillette),
- le paysage : n'abandonnez pas vos déchets, emportez-les avec vous et déposez-les aux endroits prévus à cet effet,

- la tranquillité des lieux (ne laissez pas divaguer les animaux, ne criez pas...)

- le code de la route sur les portions de circuits goudronnées

BALISAGE :



Continuité
de l'itinéraire

Tournez
à gauche

Tournez
à droite

Mauvaise
direction

colorifline : 03 85 75 24 29



Un circuit intercommunal de 118 km, praticable sur plusieurs jours à pied ou en VTT, traverse les communes de Champagnat, de Condal, de Cuiseaux, de Dommartin les Cuiseaux, de Flacey en Bresse, de Frontenaud, de Joudes, Le Miroir et de Varennes Saint Sauveur.

© Office de Tourisme du Pays de la Bresse Bourguignonne :

Place Saint-Jean, 71500 Louhans-Châteaurenaud
Tél : 03 85 75 05 02 - Fax : 03 85 75 48 70 - info@bresse-bourguignonne.com

www.bresse-bourguignonne.com

N° URGENCE :

Gendarmerie : 17

Pompiers : 18

SAMU : 15

N° appel urgence européen : 112
(european emergency call)

SOURCES : D.A.D.T.E - Conseil Départemental de Saône-et-Loire

CRÉDIT PHOTOS : Commune de Varennes-Saint-Sauveur


CHARTRE GRAPHIQUE : Office de tourisme, Balades Vertes
Conseil Départemental de Saône-et-Loire



Balades Vertes

Varennes- Saint-Sauveur

VSS1 : 8 km



Varennes-Saint-Sauveur

Varennes-Saint-Sauveur est une commune frontière entre les pays de langue d'Oïl et d'Oc.

Le village abrite l'une des dernières tuileries, qui est restée en activité jusqu'en 1932, aujourd'hui antenne de l'Ecomusée de la Bresse Bourguignonne. Le cœur du village abrite également de beaux exemples de patrimoine bâti comme l'ancien relais de diligence, le château Réal, l'ancien château du Bouchat ou le moulin de Tageat.

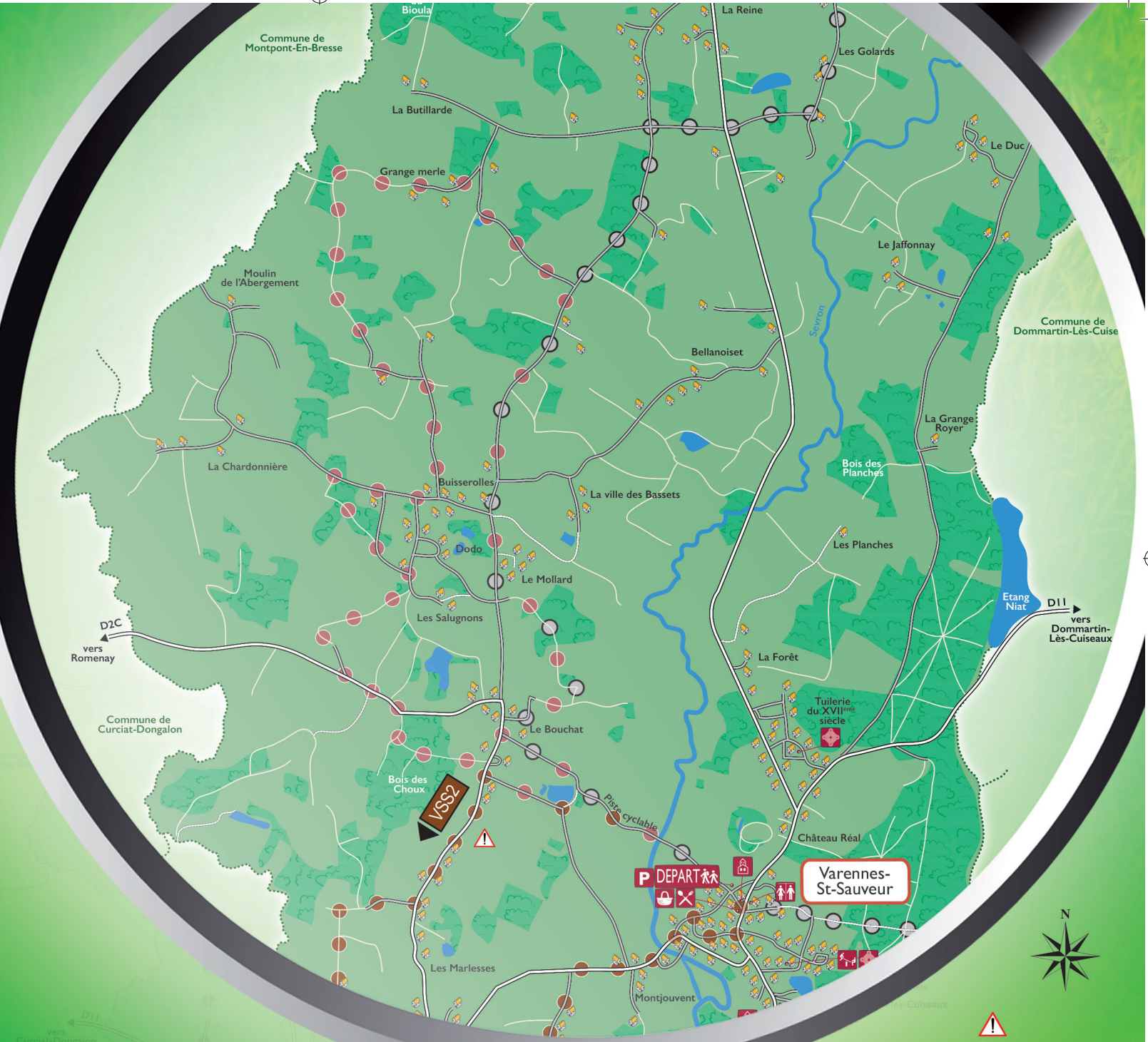
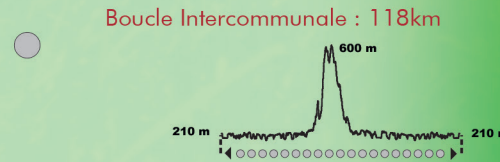
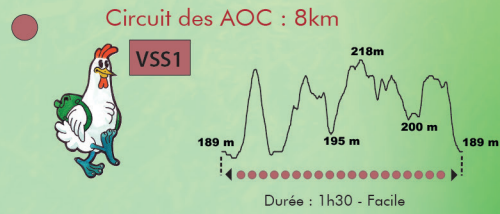
Les gourmands pourront faire un détour par la « Laiterie Bressane » qui a obtenu une « Appellation d'Origine Contrôlée » pour le beurre et la crème de Bresse.

LÉGENDE :

- Autoroute/motorway/autobahn/snelweg/autostada
- Route nationale/highway/bundesstrasse/rijksweg/strada nazionale
- Route départementale/mainroad/landesstrasse/B-weg/strada provinciale
- Route goudronnée. Non départementale
tarred road/asphaltierte strasse/beelegte weg/strada catrama
- Voie carrossable. Non goudronnée.
no tarred way/riecht asphaltierte strasse/niet geasfalteerde weg/strada bianca
- Chemin et sentier/path-trail-way/weg-pfad/weggetje/cammino
- Limite de commune
edge of the district/gemeindegrenze/stadsgrens/confine di comune
- Cours d'eau/stream/wasserlauf/stroming/flusso
- Chemin de fer/railway/eisenbahn/spoorwegen/ferrovio
- GR
- Bois/wood/wald/bos/bosco

- Restaurant
Restaurant
Restaurant
Ristorante
- Commerce
Shop
Winkels
Commercio
- Parking
Parkplatz
Car park
Parkeerplaats
Parcheggio
- Toilettes
Toilette
Toiletten
Toilette
- Monument
Baudenkmal
Monument
Monumento
- Eglise
Kirche
Church
Kerk
Chiesa
- Jeux pour enfants
Kinderspeelplatz
Children's games
Kinderspeelplaats
Giocchi per bambini

Départ :
Au carrefour du chemin des amoureux
et du chemin de pierre, au parking du
cimetière.



Traversée ou passage
sur routes départementales
ou nationales