

# Balades Vertes

## Sornay

**S01** : 4,4km

**S02** : 6,9km



### Recommandations aux randonneurs

Le randonneur prévoyant pense à emporter avec lui : de l'eau, une trousse de secours, des vêtements adaptés aux variations climatiques, un moyen de communication (téléphone portable, carte téléphonique) et installe son moyen de locomotion dans de bonnes chaussures.

Il prévoit un itinéraire adapté à ses capacités et consulte la météo avant de partir.

Les feux et le camping sont interdits hors des zones prévues à cet effet. Prenez garde aux mégots et allumettes jetés au hasard.

Refermez les barrières rencontrées sur le parcours.

#### Le randonneur doit respecter :

- les autres utilisateurs des chemins : soyez courtois.

En période de chasse, se renseigner auprès de la mairie, des services de l'Office National des Forêts ou de la Fédération Départementale des Chasseurs de Saône et Loire sur les territoires concernés.

- le milieu qu'il traverse : ne quittez pas les sentiers balisés et évitez de cueillir les fleurs, elles sont peut être protégées (de belles photos valent mieux qu'une cueillette),

- le paysage : n'abandonnez pas vos déchets, emportez-les avec vous et déposez-les aux endroits prévus à cet effet,

- la tranquillité des lieux (ne laissez pas divaguer les animaux, ne criez pas...)

- le code de la route sur les portions de circuits goudronnées

#### BALISAGE :



**Continuité  
de l'itinéraire**

**Tournez  
à gauche**

**Tournez  
à droite**

**Mauvaise  
direction**

colorifline : 03 85 75 24 29



© Office de Tourisme du Pays de la Bresse Bourguignonne :

Place Saint-Jean, 71500 Louhans-Châteaurenaud  
Tél : 03 85 75 05 02 - Fax : 03 85 75 48 70 - info@bresse-bourguignonne.com

[www.bresse-bourguignonne.com](http://www.bresse-bourguignonne.com)

#### N° URGENCE :

Gendarmerie : 17

Pompiers : 18

SAMU : 15

N° appel urgence européen : 112  
(european emergency call)









SOURCES : D.A.D.T.E - Conseil Départemental de Saône-et-Loire

CRÉDIT PHOTOS : Commune de Sornay

CHARTE GRAPHIQUE : Office de tourisme, Balades Vertes  
Conseil Départemental de Saône-et-Loire




# LÉGENDE :

-  Route départementale/main road/landstrasse/  
B-weg/ strada provinciale
-  Route goudronnée. Non départementale  
turfed road/asphaltierte strasse/teerweg/strada catrama
-  Voie carrossable. Non goudronnée/notarred way/  
nicht-asphaltierte strasse/niet-geasfaltete weg/strada bianca
-  Chemin et sentier/path+trail+way/  
weg/pfad/weggele/cammino
-  Limite de commune/edge of the district/gemeindegrenze/  
stadsgrens/contine di comune
-  Cours d'eau/steam/wasserlauf/stroming/flusso
-  Chemin de fer/railway/eisenbahn/  
spoorwegen/ferrovia
-  Bois/wood/wald/bos/bosco

- |  |  |   |  |
|--|--|---|--|
| <br><b>Info randonnée</b><br>Auskünfte für Wanderer<br>Hiking information<br>Informatie wandeltochten<br>Informazioni escursioni | <br><b>Bar Café</b><br>Bar - Café<br>Bar - café<br>Bar Caffè<br>Bar Caffè                         | <br><b>Eglise</b><br>Kirche<br>Church<br>Kerk<br>Chiesa                                      | <br><b>Services</b><br>Serviceleistungen<br>Services<br>Diensten<br>Servizi                     |
| <br><b>Aire de pique-nique</b><br>Picknickgelände<br>Picnic area<br>Picknickplaats<br>Area per picnic                            | <br><b>Restaurant</b><br>Restaurant<br>Restaurant<br>Ristorante                                   | <br><b>Pêche</b><br>Angeln<br>Fishing<br>Hengelen<br>Pesca                                   | <br><b>Camping car</b><br>Wohnmobil<br>Camping car<br>Campers<br>Camper                         |
| <br><b>Ville ou Village fleuri</b><br>Flowered town or village<br>Bloemstad of -dorp<br>Città o villaggio infiorato              | <br><b>Parking</b><br>Parkplatz<br>Car park<br>Parkeerplaats<br>Parcheggio                        | <br><b>Toilettes</b><br>Toilette<br>Toiletten<br>Toilette                                    | <br><b>Point d'eau</b><br>Trinkwasser<br>Water point<br>Drinkwaterpunt<br>Punta d'acqua         |
| <br><b>Produits du terroir</b><br>Heimische Produkte<br>Local produce<br>Regionale produce<br>Prodotti locali                    | <br><b>Curiosité</b><br>Sehenswürdigkeit<br>Unusual sight<br>Becerswaardigheid<br>Curiosità       | <br><b>Téléphone</b><br>Telefon<br>Telephone<br>Telefoon<br>Telefono                         | <br><b>Commerce</b><br>Geschäft<br>Shop<br>Winkels<br>Commercio                                 |
| <br><b>Terrain de tennis</b><br>Tennisplatz<br>Tennis court<br>Tennis<br>Campo da tennis   | <br><b>Terrain de boules</b><br>Boccea Platz<br>Boules<br>Jeu de boules terrain<br>Campo di bocce | <br><b>Terrain de sport</b><br>Sportplatz<br>Sports ground<br>Sportterrein<br>Campo sportivo | <br><b>Château privé</b><br>Privatschloss<br>Private castle<br>Privékasteel<br>Castello privato |
| <br><b>Jeux pour enfants</b><br>Kinderspeelplatz<br>Children's games<br>Kinderspeelplaats<br>Giochi per bambini                |  |   |  |

**Départ :**  
Parking des flots bleus. Place  
de la mairie, route D971.

 **Balade thématique histoire et nature : 4,4km**



 **Balade de la prairie et des bords de Seille : 6,9km**



 Traversée ou passage  
sur routes départementales  
ou nationales

