

Recommandations aux randonneurs

Le randonneur prévoyant pense à emporter avec lui : de l'eau, une trousse de secours, des vêtements adaptés aux variations climatiques, un moyen de communication (téléphone portable, carte téléphonique) et installe son moyen de locomotion dans de bonnes chaussures.

Il prévoit un itinéraire adapté à ses capacités et consulte la météo avant de partir.

Les feux et le camping sont interdits hors des zones prévues à cet effet. Prenez garde aux mégots et allumettes jetés au hasard.

Refermez les barrières rencontrées sur le parcours.

Le randonneur doit respecter :

- les autres utilisateurs des chemins : soyez courtois.

En période de chasse, se renseigner auprès de la mairie, des services de l'Office National des Forêts ou de la Fédération Départementale des Chasseurs de Saône et Loire sur les territoires concernés.

- le milieu qu'il traverse : ne quittez pas les sentiers balisés et évitez de cueillir les fleurs, elles sont peut être protégées (de belles photos valent mieux qu'une cueillette),

- le paysage : n'abandonnez pas vos déchets, emportez-les avec vous et déposez-les aux endroits prévus à cet effet,

- la tranquillité des lieux (ne laissez pas divaguer les animaux, ne criez pas...)

- le code de la route sur les portions de circuits goudronnées

BALISAGE :



Continuité
de l'itinéraire

Tournez
à gauche

Tournez
à droite

Mauvaise
direction


colorifline : 03 85 75 24 29

Balades Vertes

Saint-Germain du-Bois

SG1 : 9,4km

SG2 : 17,5km



Saint-Germain-du-Bois

Commune très dynamique, avec de nombreuses animations tout au long de l'année, elle bénéficie de plusieurs infrastructures de loisirs (piscine, terrains de tennis, étangs pour la pêche...) mais également d'une antenne de l'Ecomusée de la Bresse bourguignonne sur «l'Agriculture Bressane». Elle dispose d'un patrimoine bâti remarquable, tel que la Ferme Bachelet.

Les sentiers de la commune vous emmèneront à la découverte du bourg ainsi que des étangs, très présents en Bresse Bourguignonne. A quelques kilomètres, sur la commune de Bouhans, la Foire de la Balme voit défiler chaque année environ 30 000 personnes, le dernier week-end d'août.

© Office de Tourisme du Pays de la Bresse Bourguignonne :

Place Saint-Jean, 71500 Louhans-Châteaurenaud
Tél : 03 85 75 05 02 - Fax : 03 85 75 48 70 - info@bresse-bourguignonne.com

www.bresse-bourguignonne.com

N° URGENCE :

Gendarmerie : 17

Pompiers : 18

SAMU : 15









N° appel urgence européen : 112
(european emergency call)

SOURCES : D.A.D.T.E - Conseil Départemental de Saône-et-Loire

CRÉDIT PHOTOS : Commune de Saint-Germain-du-Bois



CHARTRE GRAPHIQUE : Office de tourisme, Balades Vertes
Conseil Départemental de Saône-et-Loire


LÉGENDE :

-  Route départementale/main road/landstrasse/
B-weg/strada provinciale
-  Route goudronnée. Non départementale
tarred road/asphaltierte strasse/teerweg/strada catramata
-  Voie carrossable. Non goudronnée/notarred way/
nicht-asphaltierte strasse/niet-gewassteerde weg/strada bianca
-  Chemin et sentier/path+trail+way/
weg+plad/weggele/caminno
-  Limite de commune/edge of the district/gemeindegrenze/
stadsgrens/confine di comune
-  Cours d'eau/stream/wasserlauf/stroming/fiusso
-  Chemin de fer/railway/eisenbahn/
spoorwegen/ferrovia
-  Bois/wood/wald/bos/bosco

- | | | | | |
|--|--|--|--|---|
|  Restaurant
Restaurant
Restaurant
Ristorante |  Hôtel
Hotel
Hotel
Albergo |  Gîte / Chambre d'hôte
Gite / Bed & Breakfast
Alloggi rustici / Alloggio rurale |  Info randonnée
Auskünfte für Wanderer
Hiking information
Informative wandeltochten
Informazioni escursioni |  Services
Serviceleistungen
Services
Diensten
Servizi |
|  Panorama
Aussichtspunkt
View
Uitzichtpunt
Panorama |  Bar Café
Bar - café
Bar - café
Bar Caffè |  Site classé
Landschaftsschutzgebiet
Conservation area
Beschermd landschap
Sito in rapporto |  Ville ou Village fleuri
Blumenstadt oder -dorf
Flowered town or village
Bloemenstad of -dorp
Città o villaggio infiorato |  Curiosité
Sehenswürdigkeit
Unusual sight
Bezienswaardigheid
Cusiosità |
|  Toilettes
Toilette
Toilette
Toilette |  Piscine
Schwimmbad
Swimming pool
Zwembad
Piscina |  Point d'eau
Trinkwasser
Water point
Drinkwaterpunt
Punta d'acqua |  Aire de pique-nique
Picknickgelände
Picnic area
Picknickplaats
Area per picnic |  Parking
Parkplatz
Car park
Parkeerplaats
Parcheggio |
|  Eglise
Kirche
Church
Kerk
Chiesa |  Gare
Bahnhof
Station
Stazione |  Terrain de tennis
Tennisplatz
Tennis court
Tennis
Campo da tennis |  Camping
Campingplatz
Camp site
Camping
Campinggio |  Téléphone
Telefon
Telephone
Telefoon
Telefono |
|  Camping car
Wohnmobil
Camping car
Camper |  Pêche
Angeln
Fishing
Hengelen
Pesca |  Parcours Santé
Trimmi-dich-Pfad
Fitness trail
Fitnessaan
Percorso ad ostacoli |  Jeux pour enfants
Kinderspieplatz
Children's games
Kinderspeelplaats
Giochi per bambini | |

Départ :
Route D970 en direction de Sens-sur-Seille,
après l'Hostellerie Bressane



 Traversée ou passage
sur routes départementales
ou nationales